


VARIANTE PARZIALE AL PIANO TERRITORIALE DI COORDINAMENTO

TAV.2nord ZONIZZAZIONE, ORGANIZZAZIONE DELLA FRUIZIONE E COMPONENTI DI SPECIFICA DISCIPLINA

SCALA: 1: 10.000




ARTICOLAZIONE DEL TERRITORIO

zone a diverso grado di protezione (titolo II)	componenti della rete ecologica
<p>zona B di interesse naturalistico (art 14)</p> <p>B1 zona di interesse naturalistico elevato</p> <p>B2 zona di interesse naturalistico di connessione</p> <p>B3 zona di interesse naturalistico di protezione</p> <p>zona C zone agricole di protezione (art 15)</p>	
<p>zone di iniziativa comunale orientata (art 16)</p> <p>IC zone di iniziativa comunale orientata</p> <p>ICP zone di iniziativa comunale orientata - nuclei abitati</p>	<p>ambiti portanti</p> <p>ambiti di connessione</p> <p>ambiti portanti</p> <p>ambiti di relazione e conservazione</p> <p>ambiti di compatibilizzazione ecologica</p>

10

- aree di interesse ambientale per la rete ecologica (art.9)
- aree di interesse ambientale per la rete ecologica esterne ai comuni del Parco (art. 9)
- corridoi ecologici (art. 9)
- circuiti di lunga percorrenza (art.9)

MISURE DI TUTELA PAESISTICA E AMBIENTALE

 aree di elevato valore paesistico (art 31)

A, B... aree di recupero ambientale e paesistico (art 32)





componenti di preminente valore storico-culturale (art 28)



- centri e nuclei storici di interesse storico, artistico, documentario o ambientale
- beni isolati di specifico valore storico, artistico, culturale, antropologico o documentario

1,2,3.. ■ beni isolati di particolare valore **BG1, BG2.. ■** beni isolati di particolare valore

(allegato 2/b) beni mobili di particolare valore vincolati (allegato 2/a)

componenti di preminente valore naturale (art 25)

 sistema idrografico
 geositi
 grotte, sorgenti
 creste rocciose
 *non naturali*

 aree di interesse paleontologico
 aree con affioramenti rocciosi, ambiti di interesse geomorfologico

componenti di preminente valore fruttivo-percettivo (art 29)

tratti stradali panoramici
varchi di interesse paesaggistico

helverføra

elementi di interesse paesistico

● **Unit 1**


• nonni solo

crinali principali e secondari

orli di terrazzo

GESTIONE DELLE ATTIVITÀ

attività per il tempo libero e strutture turistiche (art 33)

 **USABCD.ee** attività specialistiche

sistema di fruizione: percorsi e attrezzature (art.35)

- C** strutture culturali e didattiche
- i** presidi informativi

struttura principale dei percorsi del parco

----- principali circuiti del parco (anello ciclopedonale, dorsali del Canto Alto e del Colle di Bernama, percorso della Mura, percorso

di mezzacosta, percorso dei Corpi Santi)

--- rete dei percorsi minori --- rete dei percorsi minori esterni al parco

viabilità, parcheggi e trasporti (art 34)

P/Pp parcheggi pubblici di attestamento
e di interscambio esistenti di progetto

A aeroporto

e eliporto

p/pp aree di sosta esistenti in progetto

rete metropolitana e relative stazioni linea ferroviaria

tranvia della Valle Brembana TVB
(progetto)

◆◆◆◆ risalite meccaniche a Città Alta

■ ■ ■ assi e nodi da riqualificare

