



Legenda

- Azione 1: GESTIONE CULTURALE DEI VERSANTI BOSCATI A PREVALENTE FUNZIONE PROTETTIVA**
Azione 5: PROGRAMMA DI SISTEMAZIONE IDRAULICO - FORESTALE E DELLE SISTEMAZIONI DEI VERSANTI IN FRANA
- Aree potenzialmente instabili**
- Aree con copertura detritica o terrigena in condizione di equilibrio limite
 - Falde o coni di detrito in continua alimentazione, non colonizzati o parzialmente colonizzati
- Aree ad elevata instabilità**
- Aree franose (fenomeni franosi piccoli ma ravvicinati)
 - Aree potenzialmente interessate dalla traiettoria di caduta di frana
 - Aree soggette a movimento lento del suolo
- Conoidi**
- Scivolamento rotazionale/traslativo
 - Aree soggette a crolli/ribaltamenti diffusi
 - Aree soggette a frane superficiali diffuse
- Azione 2: RICOSTITUZIONI BOSCHIVE E PREVENZIONE DEL DISSESTO NEI VERSANTI BOSCATI**
PERCORSI DA INCENDIO
- Aree percorse da incendio
 - Realizzazione nuove strade
 - Manutenzione straordinaria: allargamento
- Azione 3: GESTIONE DEI BOSCHI PROSSIMI ALLE RISORSE IDRICHE (SORGENTI, PUNTI CAPTAZIONE ACQUEDOTTI, ECC.)**
- Aree ad elevata vulnerabilità per le risorse idriche
- Azione 4: GESTIONE DELLA VEGETAZIONE LUNGO IL RETICOLO IDROGRAFICO MINORE**
- Colamento rapido
 - Aree con erosione delle acque incanalate
 - Corsi d'acqua instabili in erosione laterale attiva o con intensi fenomeni erosivi di fondo
 - Aree di dilavamento e di erosione superficiale
 - Aree con presenza di fenomeni di erosione a rivoli
 - Aree allagabili e alluvionabili
 - Aree in cui si sono verificati eventi alluvionali
- Superficie boscata**
- Parco dei Colli di Bergamo

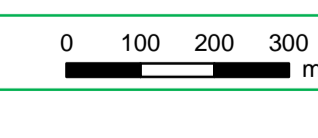
PIANO DI INDIRIZZO FORESTALE DEL PARCO DEI COLLI DI BERGAMO

(art. 47 l.r. 31/2008)

Validità 2011-2025

Tav. 13f Carta delle azioni per la difesa del suolo e la tutela delle risorse idriche

Scala: 1:10.000



Base cartografica: CTR scala 1:10.000

Fonte dei dati: Varie

Data: Luglio 2013

ELABORATO MODIFICATO A SEGUITO DELL'ACCOLGIMENTO DEI PARERI E DELLE OSSERVAZIONI

Gruppo di lavoro:

Coordinatore:
Pasquale Bergamelli
Parco dei Colli di Bergamo
Ufficio Tutela ambientale e del verde

Tecnico incaricato:
Nicola Gallinaro

Collaboratore:
Ilaria Salvadori