





Legenda

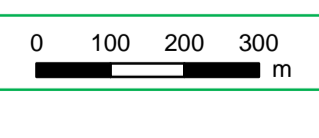
-  1) Interventi di ripristino e conservazione del patrimonio agricolo
-  2) Recupero dei terrazzamenti
-  Parco dei Colli di Bergamo
-  Superficie boscata



**PIANO DI INDIRIZZO FORESTALE
DEL PARCO DEI COLLI DI BERGAMO**
(art. 47 l.r. 31/2008)

Validità 2011-2025

Tav. 13b Carta delle azioni per il recupero del paesaggio rurale

Scala: 1:10.000 

Base cartografica: CTR scala 1:10.000

Fonte dei dati: Elaborazioni PIF

Data: Luglio 2013

ELABORATO MODIFICATO A SEGUITO
DELL'ACCOLGIMENTO DEI PARERI
E DELLE OSSERVAZIONI

Gruppo di lavoro:
 Coordinatore: Pasquale Bergamelli
 Tecnico incaricato: Nicola Gallinaro
 Collaboratore: Ilaria Salvadori

