



Legenda

-  Previsioni urbanistiche da PRGC e PGT
-  Ambito territoriale estrattivo - Area estrattiva ATEa1
-  Previsioni urbanistiche su boschi in origine NT
-  Boschi non trasformabili a fini urbanistici (art. 30 NTA, comma 1, lett. a - h)
- Piano di settore dei Nuclei abitati**
-  Area P.A. comunale centro storico
-  Aree pubbliche
-  Completamento
-  Contenzione stato di fatto
-  Riquilibrificazione ambientale
-  Verde di salvaguardia
- Rapporti di compensazione**
-  Rapporto di compensazione 1:1
-  Rapporto di compensazione 1:2
-  Rapporto di compensazione 1:3
-  Rapporto di compensazione 1:4
-  Superficie boscata
-  Parco Regionale dei Colli di Bergamo
-  Comuni di Pianura (da ISTAT)
-  Comuni di Collina (da ISTAT)

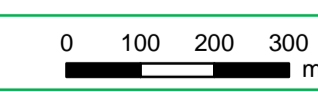
PIANO DI INDIRIZZO FORESTALE DEL PARCO DEI COLLI DI BERGAMO

(art. 47 l.r. 31/2008)

Validità 2011-2025

**Tav. 10a Carta della conformizzazione al PIF
delle trasformazioni ordinarie a perimetrazione esatta**

Scala: 1:10.000



Base cartografica: CTR scala 1:10.000

Fonte dei dati: Provincia di Bergamo - Elaborazioni PIF

Data: Luglio 2013

**ELABORATO MODIFICATO A SEGUITO
DELL'ACCOLGIMENTO DEI PARERI
E DELLE OSSERVAZIONI**

Gruppo di lavoro:	Coordinatore: Pasquale Bergamelli Parco dei Colli di Bergamo Ufficio Tutela ambientale e del verde	Tecnico incaricato: Nicola Gallinaro	Collaboratore: Ilaria Salvadori
-------------------	---	---	------------------------------------