







Legenda

Vincoli

-  Parco Naturale dei Colli di Bergamo
-  Perimetro Siti Natura 2000
-  Parco dei Colli di Bergamo
-  Bosco (art. 142 lett.g D.Lgs. 42/2004)
-  Vincolo idrogeologico (R.D. 3267/23 art. 7)
-  Bellezze individue (art. 136 D.Lgs. 42/2004)
-  Vincolo fiumi (art. 142 c. D.Lgs. 42/2004)
-  Bellezze d'insieme (art. 136 D.Lgs. 42/2004)
-  Vincolo paesaggistico (art. 136, D.Lgs. 42/2004)
-  Vincolo paesaggistico (art. 136 d. D.Lgs. 42/2004)
-  Altri ambiti vincolati (art. 142, D.Lgs. 42/2004)
-  Parchi regionali (art. 142 f. D.Lgs. 42/2004)

Delimitazione del Progetto PAI

-  Limite esterno della fascia C
-  Limite fra la fascia A e la fascia B
-  Limite fra la fascia B e la fascia C
-  Superficie boscata PIF



**PIANO DI INDIRIZZO FORESTALE
DEL PARCO DEI COLLI DI BERGAMO**
(art. 47 l.r. 31/2008)

Validità 2011-2025

Tav. 5 Carta dei vincoli

Scala: 1:10.000
Base cartografica: CTR scala 1:10.000
Fonte dei dati: Varie
Data: Luglio 2013

ELABORATO MODIFICATO A SEGUITO
DELL'ACCOGLIMENTO DEI PARERI
E DELLE OSSERVAZIONI

Gruppo di lavoro:
 Coordinatore: Pasquale Bergamelli
 Tecnico incaricato: Nicola Gallinaro
 Collaboratore: Ilaria Salvadori

